


Hlavní výkres, je výřezem dotčené části z koordinační situace stavby, viz schéma v pravém horním rohu.

RAZÍTKO ZODPOVĚDNÉHO PROJEKTANTA PODPIS	SEVERKA: 	ČÍSLO PARE:
	PROJEKTOVÁ NULA:	FÁZE PROJEKTU: DOKUMENTACE PRO ÚZEMNÍ A STAVEBNÍ ŘÍZENÍ

Chodník Nejdek – Pozorka, podél II/220, I. etapa
k.ú. Nejdek, Pozorka u Nejdek

INVESTOR:
Město Nejdek
náměstí Karla IV. 239, 362 21 Nejdek
IČ: 00254801

GENERALNÍ PROJEKTANT:	VEDOUcí PRoJEKTU:
URBAN PLAN	Ing. arch. Miroslav Tolstá
projektování a inženýring kancelář	VYPRACOVAL:
URBAN PLAN s.r.o.	Ing. Lukáš Rácz
Opelátova 1617/25	Ing. arch. Miroslav Tolstá
110 00 Praha 1	Ing. arch. Radek Podorský
www.urbanplan.cz	ZNAČKA:
IČ: 05848990	182x0001
DIČ: 03648690	
+420 737 767 613	
+420 737 935 778	

PROJEKTANT ČASTI: URBAN PLAN s.r.o., Opatelova 1417/25 110 00 Praha 10	ČASTI: C Situační výkresy	DATUM: 21.05.2023
INFORMACIÁL: Ing. Lukáš Rácz	ZODP. PROJEKTANT: Ing. Lukáš Rácz	VEŘETNÍČO: 1:500
NÁZEV VÝKRESU/TEXTU: Koordinační situace		POČET: D
		ČÍSLO: P10

STAVAJICI













ZACE
KOD
POUD-NADZEMNI
POUD-PODZEMNI
DO
10-NIZKE NAPETI-NADZEMNI
10-NIZKE NAPETI-PODZEMNI
10-VYSOKÉ NAPETI-NADZEMNI
10-VYSOKÉ NAPETI-PODZEMNI
NE OSVETLENI-NADZEMNI
NE OSVETLENI-PODZEMNI

NAVROHOVÉ:
K OSVĚTLENÍ PODZEMNÍ
PRŮKOPU

LEGENDA ICI:

- KOMUNIKACI
- ME DZ
- MRAWY
- KONSTRUKCJE
- ZEB
- S PORZĄDKOW
- D
- P PRÓCOP
- KL—KLAWN
- KL—KEDLESI
- KL—KASTRÓW
- ZELBZ (KOR, ŻYW, PŁOT, TÓJZ)
- KOBZ

LEGENDA NÁVRH:

	CHODNÍK Z BETONOVÉ DLAŽBY
	CHODNÍKOVÉ PŘEJÍZDY Z BETONOVÉ DLAŽBY
	VYSPRÁVNĚNÍ STAVNÍKŮ ASFALTOVÉ VOZOVNY NUTNÉ OSAZENÍ NOVE OBNOVENÁ NA VÝJEZDU
	ZATRAVNĚNÉ PLOCHY
	NAVHROVNÉ HRANY
	NAVHROVNÉ VODEROVNÉ DÍZ
	DEŠŤOVÁ KANALIZACE
	OBRÉZNÁ TRJUBA DN 100 mm
	NAVHROVNÉ SVADBY HRANY
	SIKALNÉ PÁS Z KLEPNÍ DLAŽBY ŠÍŘKY 800 mm
	VAROVNÝ PÁS Z KLEPNÍ DLAŽBY ŠÍŘKY 400 mm
	VACNÉ STROMY

CONCLUSIONS

PRŮBĚ ZAMÁJENÍ STAVBY BUDOVOU VYTVOŘENÍ VŠECHNYCH
NÍZKOTĚPNÝCH SÍTÍ, SÍTÍ BUDOVOU OCHRANĚNÝCH KŘÍŽI
PŘEDLOŽENÍ DLE POHLEDŮ SPRÁVNÍ JEDNOTLIVÝCH SÍTÍ
ZNAČENÍ STAVBY OČERTEJ STAVBY KONTAKTŮ SVÁZŮ
STAVBY VÝPOČETŮ A DLE VÝSLEDKŮ PŘEDLOŽENÍ OPRÁVNĚNÍ
PRO ZAJISTĚNÍ STABILNOSTI SVÁZU, NAŘ. GEOTEPIE,
KONVOJA SÍŤ PROJEKTU SÍŤ KONTAKTŮ SVÁZŮ
KONVOJA SÍŤ

Souhlasím s umístěním a se stavbou - Chodník Nejedek - Pozorka, podél 22/220 I. Etapa,

Souhlas vlastníků pozemků sousedících se stavbou chodníku Nejdek - Patorka. Pro účely společného řízení dle podle ustanovení § 94j a 94q zákona č. 183/2006 Sb., o územním plánování a stavebním řádu [stavební zákon], a § 13a vyhlášky č. 503/2006 Sb., o podrobnější úpravě územního rozhodování, územního opatření a stavebního řádu.

SO.01 - Komunikace a zpevněné plochy:

Nově navržený chodník propojuje město a obec Pozorka. Chodník je navržen severní částí silnice II/220 v celkové 916,30 m a navazuje v severní části ve Nejdek na stávající chodník v ul. Karlova jižní částí bude chodník ukončen asi ve obce Pozorka.

50.03 - Zatrubnění příkopu:

Zo ztrateného príkopu bude pripojeno nové riešenie odvodňení vozovky - bodové odvodňenie typovými ústiami vpusťmi v obrubníkovom prevedení a liniové odvodňovací žľaby, podchytyávajúcí prítkov srazkové vody z prílehlých sezdú k stavajúcim RD a pripojených miestich komunikácií. Zatrúbením príkopu bude vyústené v severnej časti území do Oľčichovského potoka - rad „A“ a rad „B“ v žijní časti území do bezejmenného vodného toku. Miesta vyústení potrubí do vodotěci sú totožné s pôvodným stavem povrchového odvodňení.

50.04 - Veřejné osvětlení

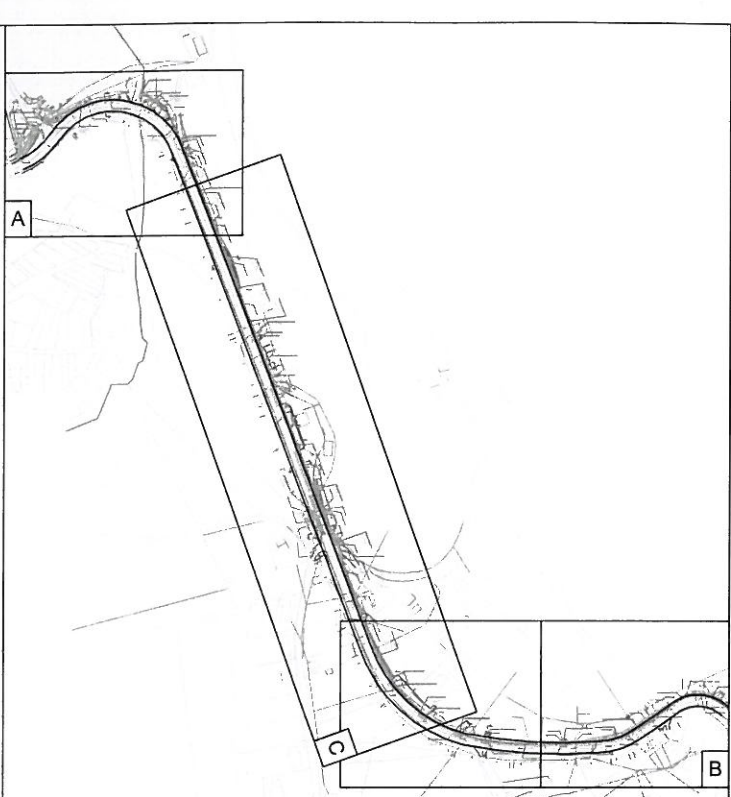
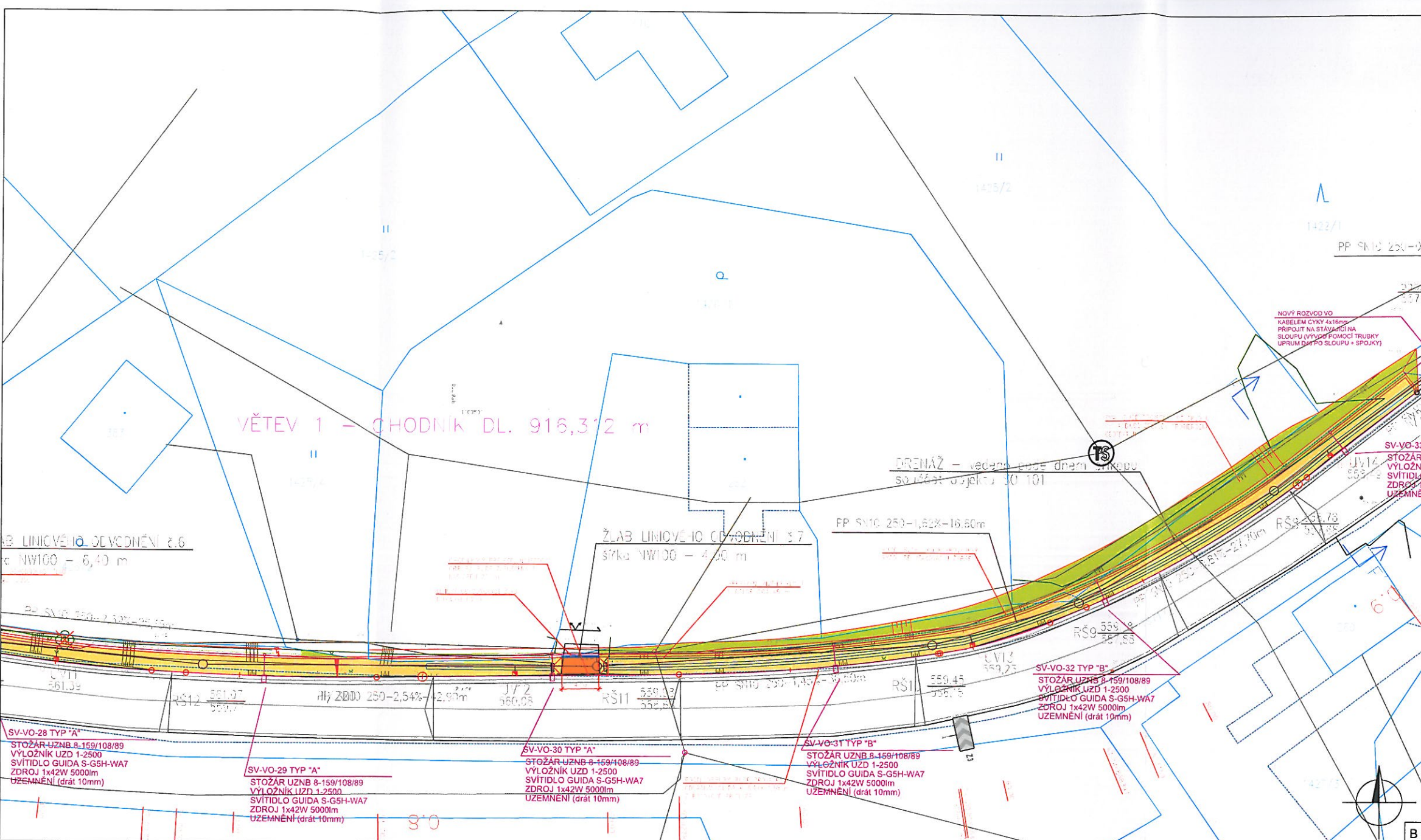
Osvětlení hlavní komunikace bude provedeno včetně nových stožárů u chodníku silnice. Budou osazeny stožáry o výšce min. 8 m s výložníkem 1,5 m. Osvětlení hlavní komunikace bude doplněno o osvětlení přechodů. To bude realizováno na stožárech o výšce 6 m s výložníkem 1,5 m se svítidly

Vlastník pozemku: parc.č. st. 1331/2 k.ú. Pozorinka u Nejdku [634522]

Lackerbauerová Petra,
Pozorka 6, ,
36221 Nejdek

bydliště: Pozorka 6, 362 21 Nejdlek
datum narození: 17. 7. 1977

v Nejolku dne 28.6.2019
podpis Zachrankova



Hlavní výkres, je výřezem dotčené části z koordinací situace stavby, viz schéma v pravém horním rohu.

STÁVAJÍCÍ SÍŤ: <ul style="list-style-type: none">KANALIZACEPLYNOVODSLABOPROUD-NADZEMNÍSLABOPROUD-PODZEMNÍVODOVODELEKTRO-NÍZKÉ NAPĚTÍ-NADZEMNÍELEKTRO-NÍZKÉ NAPĚTÍ-PODZEMNÍELEKTRO-VYSOKÉ NAPĚTÍ-NADZEMNÍELEKTRO-VYSOKÉ NAPĚTÍ-PODZEMNÍVEŘEJNÉ OSVĚTLENÍ-NADZEMNÍVEŘEJNÉ OSVĚTLENÍ-PODZEMNÍ	LEGENDA NÁVRH: <ul style="list-style-type: none">CHODNÍK Z BETONOVÉ DLAŽBYCHODNÍKOVÉ PŘEJEZDY Z BETONOVÉ DLAŽBYVYSPRAVENÍ STÁVAJÍCÍ ASFALTOVÉ VOZOVKY VLIVEM OSÁZENÍ NOVE OBRUBY NA VJEZDĚZATRAVNĚNÉ PLOCHYNAVROVÁNE HRANYNAVROVÁNE VODOROVNÉ DZDEŠŤOVÁ KANALIZACEDRENAŽNÍ TRUBKA DN 100 mmNAVROVÁNE SVAHOVÉ HRANYSIGNÁLNÍ PÁS Z RELIEFNI DLAŽBY ŠÍŘKY 800 mmVAROVNÝ PÁS Z RELIEFNI DLAŽBY ŠÍŘKY 400 mmKÁCENÉ STROMY
NAVROVÁNE SÍŤ: <ul style="list-style-type: none">VEŘEJNÉ OSVĚTLENÍ-PODZEMNÍZATRUBNĚNÍ PŘÍKOPU	POZNÁMKA: <p>PŘED ZAHÁJENÍM STAVBY BUDOU VYTÝČENY VŠECHNY INŽENÝRSKÉ SÍŤE. SÍŤE BUDOU OCHRÁNĚNY NEBO PŘELOŽENY DLE POKYNŮ SPRÁVCŮ JEDNOTLIVÝCH SÍŤÍ.</p> <p>ZHOTOVITEL STAVBY OVĚŘÍ STABILITU OKOLNÍCH SVAHŮ STATICKÝM VÝPOČTEM A DLE VÝSLEDKŮ PŘEVÉDE OPATŘENÍ PRO ZAJIŠTĚNÍ STABILITY SVAHŮ, NAPŘ. GEOTEXILIE, KOVOVÁ SÍŤ PROTI SESUVU KAMENE, MÍRNĚJŠÍ SVAHOVÁNÍ ATD.</p>
LEGENDA STÁVAJÍCÍ: <ul style="list-style-type: none">HRANY KOMUNIKACÍVODOROVNÉ DZTERÉNNÍ HRANYSVISLÉ KONSTRUKCEOPLOČENÍ-ZEDOPLOČENÍ S PODEZDNÍKOVSVODIDLOZPEVNĚNÝ PŘÍKOPHRANICE KN-HLAVNÍHRANICE KN-VEDEJŠÍHRANICE KN-KATASTRŮHRANICE ZELENÉ (KEŘ, ŽIVÝ PLOT, TŮJE)STROMY, KEŘE	

Souhlasím s umístěním a se stavbou - Chodník Nejdek - Pozorka, podél II/220 I. Etapa,

Souhlas vlastníků pozemků sousedících se stavbou chodníku Nejdek - Pozorka. Pro účely společného řízení dle podle ustanovení § 94j a 94q zákona č. 183/2006 Sb., o územním plánování a stavebním řádu (stavební zákon), a § 13a vyhlášky č. 503/2006 Sb., o podrobnější úpravě územního rozhodování, územního opatření a stavebního řádu.

SO.01 - Komunikace a zpevněné plochy:
Nově navržený chodník propojuje město Nejdek a obec Pozorka. Chodník je navržen podél severní části silnice II/220 v celkové délce 916,30 m a navazuje v severní části ve městě Nejdek na stávající chodník v ul. Karlovarská. V jižní části bude chodník ukončen asi ve středu obce Pozorka.

SO.03 - Zatrubnění příkopu:
Do zatrubněného příkopu bude připojeno nově řešené odvodnění vozovky - bodové odvodnění typovými uličními vpustěmi v obrubníkovém provedení a liniové odvodňovací žlaby, podchytávající přítok srážkové vody z přilehlých sjezdů ke stávajícím RD a připojených místních komunikací. Zatrubnění příkopu bude vyústěno v severní části území do Oldřichovského potoka - řad „A“ a řad „B“ v jižní části území do bezejmenného vodního toku. Místa vyústění potrubí do vodotečí jsou totožná s původním stavem povrchového odvodnění.

SO.04 - Veřejné osvětlení
Osvětlení hlavní komunikace bude provedeno včetně nových stožárů u chodníku silnice. Budou osazeny stožáry o výšce min. 8 m s výložníkem 1,5 m. Osvětlení hlavní komunikace bude doplněno o osvětlení přechodů. To bude realizováno na stožárech o výšce 6 m s výložníkem 1,5 m se svítidly

Vlastník pozemku: Chadimová Karolína, bydliště: Pozorka 64, 36221 Nejdek, podíl - 1/4, datum narození:	Vlastníci pozemku: parc.č. 1426/1, 262, 1425/2 k.ú. Pozorka u Nejdku [634522] v <u>OSTROVĚ</u> dne <u>5.3.1994</u> podpis <u>[Signature]</u>	SJM Spazlerer Miloslav, a Dušková Zdeňka, podíl - 1/4, bydliště: Pozorka 64, 36221 Nejdek datum narození:	v <u>J. Hradní</u> dne <u>30.10.1944</u> podpis <u>[Signature]</u>
Fišer Lukáš bydliště: Pozorka 64, 36221 Nejdek, podíl - 1/4, datum narození:	v <u>OSTROVĚ</u> dne <u>16.9.1984</u> podpis <u>[Signature]</u>	Dušková Zdeňka, bydliště: Rudná 228, 36221 Vysoká Pec datum narození:	v <u>[Signature]</u> dne <u>21.5.1946</u> podpis <u>[Signature]</u>
Spazlerer Miloslav, bydliště: Pozorka 64, 36221 Nejdek, podíl - 1/4, datum narození:	v <u>[Signature]</u> dne <u>30.10.1944</u> podpis <u>[Signature]</u>		

RAZÍTKO ZODPOVĚDNÉHO PROJEKTANTA, PODPIS	SEVERKA: 	ČÍSLO PARÉ:
PROJEKTOVÁ NULA:		
FÁZE PROJEKTU: DOKUMENTACE PRO ÚZEMNÍ A STAVEBNÍ ŘÍZENÍ		
AKCE: Chodník Nejdek – Pozorka, podél II/220, I. etapa k.ú. Nejdek, Pozorka u Nejdku		
INVESTOR: Město Nejdek náměstí Karla IV. 239, 362 21 Nejdek IČ: 00254801		
GENERÁLNÍ PROJEKTANT:	VEDOUČÍ PROJEKTU: Ing. arch. Miroslav Talaša VYPRACOVAL: Ing. Lukáš Rácz Ing. arch. Miroslav Talaša Ing. arch. Radek Podorský	
URBAN PLAN projekční a inženýrská kancelář		
URBAN PLAN s.r.o. Opletalova 1417/25 110 00 Praha 1 www.urbanplan.cz	IČ: 06849890 DIČ: 06849890 +420 737 797 913 +420 777 935 778	ZAKÁZKA: 18zak0001
PROJEKTANT ČÁSTI: URBAN PLAN s.r.o. Opletalova 1417/25 110 00 Praha 1	ČÁST: C Situační výkresy	DATUM: 27.05.2019
VYPRACOVAL: Ing. Lukáš Rácz	ZODP. PROJEKTANT: Ing. Lukáš Rácz	MĚŘÍTKO: 1:500
NÁZEV VÝKRESU/TEXTU: Koordinací situace		INDEX: 0 ČÍSLO: P02

URBAN PLAN

Chadimová Karolína, Fišer Lukáš

Spazierer Miloslav, Dušková Zdeňka

Vlastníkům pozemků:

parc.č. 1426/1, 262, 1425/2 k.ú. Pozorka u Nejdku [634522]

věc: ŽÁDOST O SDĚLENÍ STANOVISKA

Dobrý den,

žádáme Vás tímto o stanovisko k novostavbě chodníku Nejdek - Pozorka, podél 22/220 I. Etapa.

Chodník je navržen podél severní části silnice II/220. Se stavbou chodníku souvisí taky oprava stávajících vjezdů k sousedícím pozemkům, návrh nového odvodnění silnice a chodníku a oprava stávajícího veřejného osvětlení. Stavba je navržena z důvodu zvýšení bezpečnosti chodců, který se v současné době pohybují po silnici.

Příloha – situační výkres – Vámi potvrzený situační výkres prosím pošlete zpět na naši adresu.

Pozemek stavby: parc.č. 1911/2 k.ú. Pozorka u Nejdku [634522]

Sousedící pozemek: parc.č. 1426/1, 262, 1425/2 k.ú. Pozorka u Nejdku [634522]

Vlastníci pozemku:

Chadimová Karolína	bydliště: Pozorka 64, 36221 Nejdek, podíl - 1/4, datum narození:	<u>5.3.1994</u>
Fišer Lukáš	bydliště: Pozorka 64, 36221 Nejdek, podíl - 1/4, datum narození:	<u>16.9.1984</u>
Spazierer Miloslav	bydliště: Pozorka 64, 36221 Nejdek, podíl - 1/4, datum narození:	<u>30.10.1944</u>

SJM Spazierer Miloslav a Dušková Zdeňka

podíl - 1/4,

Spazierer Miloslav bydliště: Pozorka 64, 36221 Nejdek

datum narození: 20.10.1944

Dušková Zdeňka bydliště: Rudné 228, 36221 Vysoká Pec

datum narození: 21.5.1946

V případě nejasností prosím kontaktujte:

Ing. arch. Radek Podorský

+420 601 357 877


radekpodorsky@gmail.com

Děkujeme za odpověď a jsme s pozdravem

V Praze dne 27.05.2019

URBAN PLAN

projekční a inženýrská kancelář


Ing. arch. Miroslav Talaša

jednatel společnosti

URBAN PLAN s.r.o. IČ: 06849890
Opletalova 1417/25 DIČ: CZ06849890
110 00 Praha 1 +420 737 797 913
www.urbanplan.cz +420 777 935 773